GINGER CEBTP

Liberté • Égalité • Fraternité
RÉPUBLIQUE FRANÇAISE

DDT 82 – SCR / Bureau Prévention des Risques

DDT du Tarn-et-Garonne

PLAN DE PRÉVENTION DES RISQUES NATURELS
MOUVEMENTS DE TERRAIN

COMMUNE DE LIZAC

CARTE DE L'ALÉA
ÉBOULEMENTS / CHUTES DE BLOCS

Échelles : 1 / 10000 et 1 / 5000

Approuvé par arrêté préfectoral N°82-2023-08-07-00008 du 07 Août 2023

Exécutoire le 21 septembre 2023

GINGER CEBTP – Pôle Géomatique
Agence de Montpellier – Parc d'activité Clément Ader – 12 Rue des Frères Lumière – 34 830 JACOU
Tél. : +33 (0) 4 67 87 91 15 – E-mail : cebtp.montpellier@groupe-cebtp.com

Aléa - Éboulements / Chutes de blocs

Degrés d'aléa

- Fort — P3
- Moyen — P2
- Faible — P1

Hydrographie

- Cours d'eau permanent
- Cours d'eau temporaire
- Surface en eau

Limite communale

Courbe de niveau (équidistance : 10 m)

N

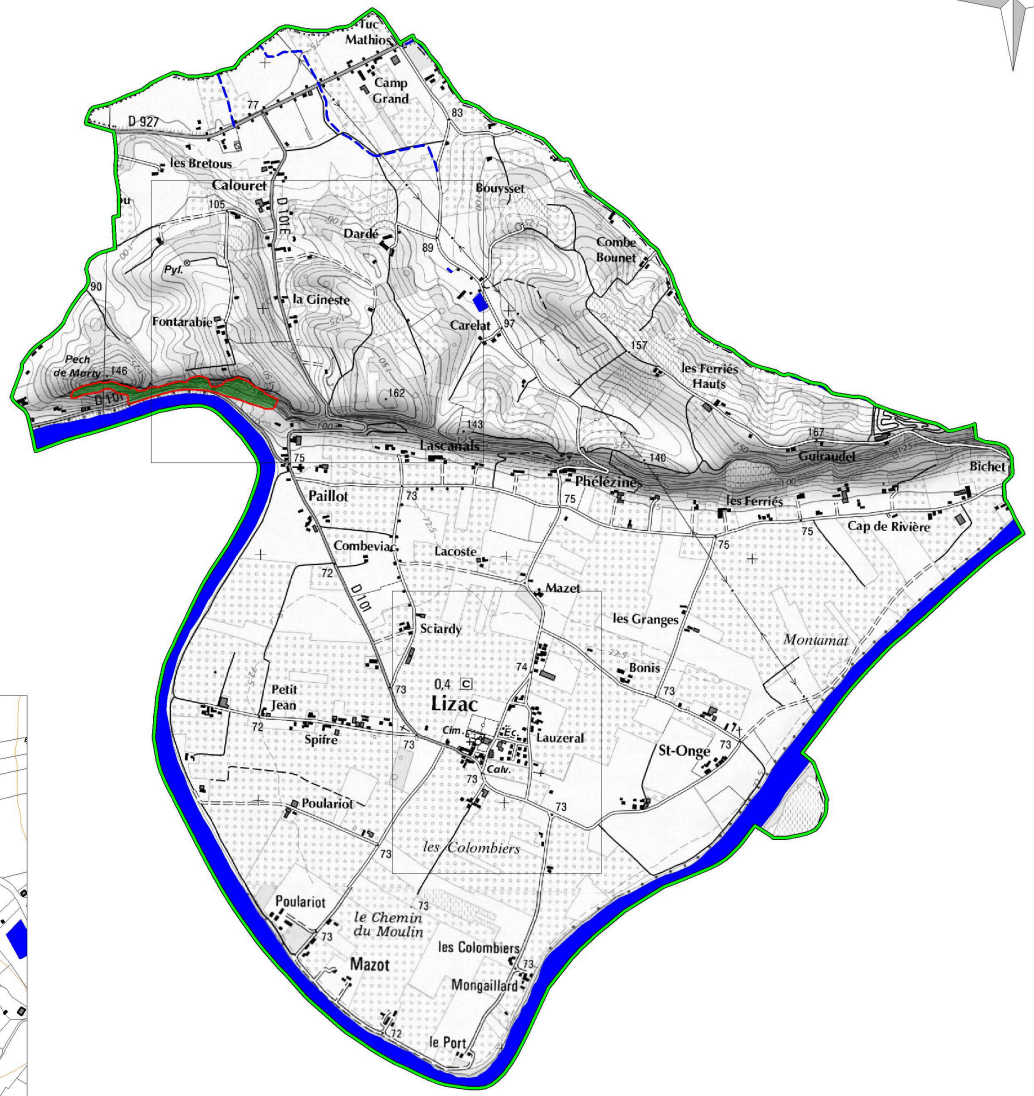

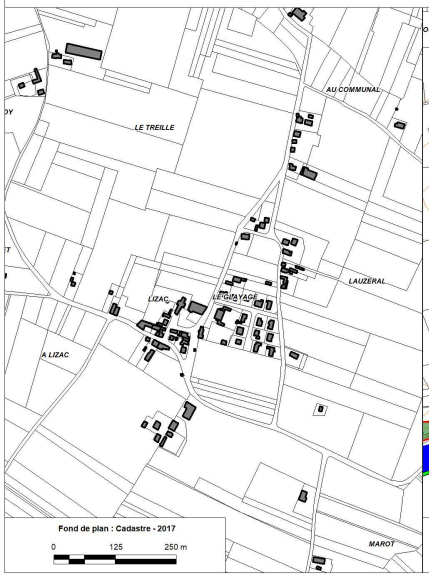

Fond de plan : Cadastre - 2017

0 125 250 m

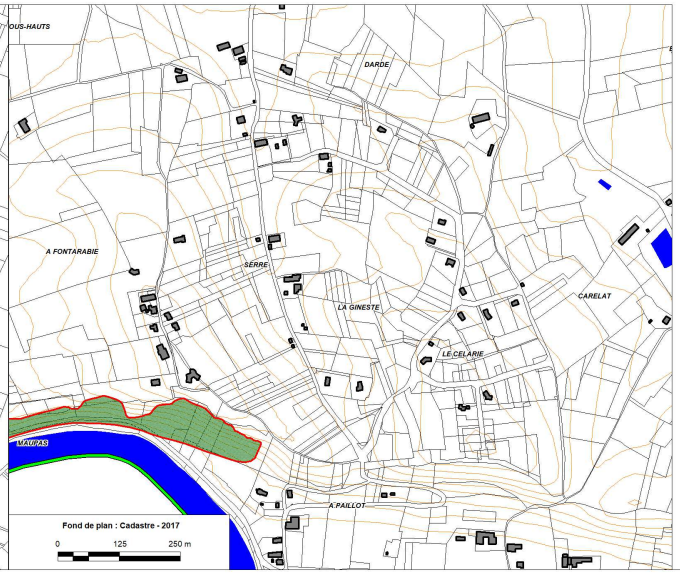

Fond de plan : Cadastre - 2017

0 125 250 m

Fond de plan : Scan25 © IGN

0 250 500 m